

M-Fleet cool

È il servizio per la gestione a distanza dei veicoli refrigerati.

Tante funzioni con un'architettura completamente invisibile: potete localizzare i mezzi, monitorare lo stato della merce e l'andamento delle consegne. Con un click o un sms. È persino possibile regolare la temperatura dei vostri cassoni, in qualsiasi momento, remotamente.

M-Fleet cool è modulare per permettervi di scegliere solo le funzioni desiderate.



M-Temperature

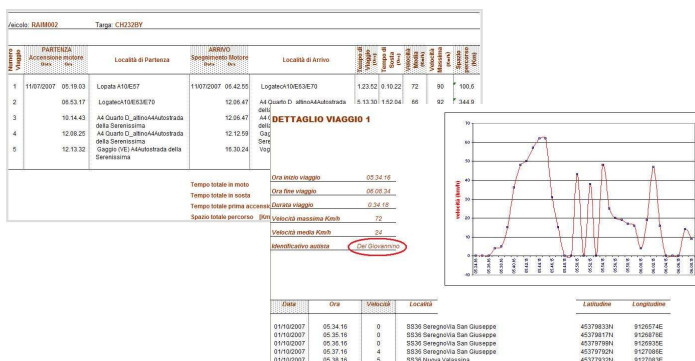
Offre letture istantanee della temperatura delle celle frigorifere. Invia notifiche di allarme ogni volta che la temperatura oltrepassa il valore da voi assegnato o che il portellone rimane aperto. Vi permette di regolare la temperatura a distanza, via web, agendo sul pannello di controllo virtuale.

M-Basic

Rileva la posizione - istantanea o storica - di un mezzo, di tutti i mezzi o di gruppi variamente selezionati. Le informazioni possono essere visualizzate via web (pc o pda) o via sms. La localizzazione può essere visualizzata manualmente o in modo automatico, con periodicità configurabile.

Report

Report Viaggio: elenco dei viaggi effettuati durante il giorno
Report Dettaglio Viaggio: dettaglio di ogni posizione memorizzata
Report per mezzo: tempi di attività ed inattività, chilometri giornalieri e totali percorsi, temperature, etc.



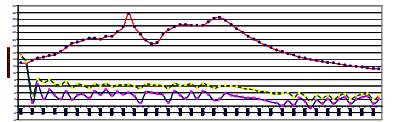
Allarmi (On event)

Identifica solo le situazioni che per voi sono importanti, mettendo in evidenza solo le informazioni significative, al momento giusto. Così non sarete più sommersi da migliaia di informazioni inutili. Qualche esempio: superamento velocità predefinita, variazioni di temperatura, ingresso o uscita in area predefinita, partenza successiva a, sosta più lunga di, transito da località proibita, ore di guida eccessive e molto altro ancora.

Report TEMPERATURA CELLA FRIGORIFERA

Identificativo apparecchiatura: **CELLA A0125** Stato: A : Gruppo acceso S : Gruppo spento

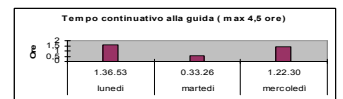
Data	Ora	T0	T1	T2	Stato
16/10/2001	8:10	12,9	15,2	14,9	A
16/10/2001	8:25	12,9	12,7	13,2	A
16/10/2001	8:40	13,6	1	3,1	
16/10/2001	8:55	14,3	6,5	8	
16/10/2001	9:10	14,6	2	6,9	
16/10/2001	9:25	15	4,8	7,8	
16/10/2001	9:40	15,3	3,2	6,6	
16/10/2001	9:55	16,3	2	6,4	
16/10/2001	10:10	17,6	4,5	7,2	



Identificazione autista

Il riconoscimento autista aumenta la sicurezza dei vostri mezzi perché abilita alla guida solo il personale autorizzato. L'identificazione dell'autista può marcare tutte le informazioni ed i report, ad esempio: tempi di guida, sosta, attività, viaggi.

Id	DATA INGRESSO	LA TITOLINE	LONGITUDINE	LOCALITA	CODICE CLIENTE
1	09/10/07	09:30:00	453778232N	Lopata (306)	24000-00
2	09/10/07	11:20:00	453778232N	Castello (306)	24000-00
3	09/10/07	11:30:00	453778232N	Castello (306)	24000-00
4	09/10/07	11:27:00	453778232N	San Paolo (306)	24000-00
5	09/10/07	12:20:00	453778232N	Castello (306)	24000-00



Vantaggi

Visione globale

Monitora la posizione di ciascun veicolo, e tutte le informazioni ad esso associate, durante la giornata, per accertare che nessuna consegna sia trascurata.

Informazioni in mobilità

Potete accedere alle informazioni anche da telefoni cellulari, pda e qualsiasi dispositivo wireless.

Riduzione costi

Minori costi di gestione, grazie alle segnalazioni automatiche dei livelli, alla pianificazione dei rifornimenti automatizzata, alla riduzione del numero dei viaggi e del carburante, alla ottimizzazione degli itinerari.

Outsourcing

Movactive si occupa di recuperare, formattare e conservare i dati, di gestire l'intera architettura e di assicurarne il continuo aggiornamento tecnologico. Al cliente non resta che godere dei benefici del servizio.

Maggiore produttività

Accresce la produttività attraverso una migliore organizzazione ed una efficace pianificazione

Protezione contro i rischi

Abbatte i rischi che rotture dell'impianto refrigerante o semplici disattenzioni possano causare l'innalzamento della temperatura e il deterioramento della merce trasportata

Attento

Tiene sotto controllo le prestazioni degli autisti, i loro tempi di lavoro e di sosta.

Tempestivo ed efficiente

Alloca in modo rapido ed efficiente i mezzi, anche in caso di urgenze, secondo le preferenze da voi indicate (veicolo più vicino, autista con adeguate numero di ore guida disponibili, merce disponibile per la consegna,...)

Integrazione nei vostri gestionali

Formato dei dati, dei report, delle statistiche può essere scelto da voi, affinché possano essere immediatamente utilizzati dai gestionali già operativi. Questo vi permetterà di automatizzare molte attività, ad esempio la fatturazione e le buste paga. Il risultato: operazioni più veloci, senza errori e meno costose.

MOVACTIVE ➤

Via Arti e Mestieri 6/e
20050 Sulbiate (Mi) - Italia
Tel.: +39 039 971 48 50
Fax: +39 039 971 48 88
E-mail: welcome@movactive.com

Architettura



➤ Pianificazione delle consegne con Navigazione satellitare

Il dispositivo di bordo, al tempo stesso navigatore satellitare e terminale di comunicazione, riceve ogni mattina, l'elenco delle consegne da effettuare e il piano di viaggio ottimizzato e guida l'autista meta dopo meta secondo il programma giornaliero. Eventuali modifiche del programma di consegne vengono acquisite immediatamente dal dispositivo di bordo. Vengono identificati gli itinerari che risultano più efficienti per i veicoli presi in esame attraverso il calcolo del miglior itinerario da percorrere per ciascuna consegna e l'esclusione di strade vietate o sconsigliate ai mezzi pesanti. In caso di percorsi errati, il navigatore segnala lo scostamento e ne indica la correzione.

La funzione scarico soste certifica il piano di viaggio in tempo reale (o con report storici configurabili) e verifica la corretta esecuzione delle operazioni e dei tempi di carico e scarico della merce.

➤ Messaggistica

Il navigatore satellitare funge anche da terminale per lo scambio di messaggi con gli autisti: l'autista ha la possibilità di spedire e ricevere messaggi di testo libero e messaggi già compilati, scegliendoli da una lista predefinita. La funzione conferma/negazione attività permette agli autisti di ricevere e di inviare conferma o disdetta delle consegne, della riorganizzazione delle destinazioni e delle visite programmate.