

M-Fleet eccezionali

E' la soluzione ideata per i veicoli che movimentano colli "fuori sagoma" con pesi, dimensioni ed ingombri rilevanti. Gestire la flotta di mezzi eccezionali non è mai stato così facile, grazie alle innovative funzioni di routing e di navigazione satellitare per il supporto alla guida.

Monitoraggio dei mezzi, tracking in tempo reale, rapporti viaggio e certificazioni, profili informativi differenziati per utenti diversi.

Questo e molto altro, via web, da qualsiasi pc o pda.



► Routing con Navigazione satellitare

La funzione di routing aumenta il livello di servizio di trasporto. Il percorso autorizzato può essere inserito nel sistema informatico in modo automatico, o manualmente dall'operatore (sia l'intero percorso o porzioni di esso).

Successivamente, senza l'intervento di alcun operatore, il piano di viaggio viene caricato sul dispositivo di bordo che, essendo dotato delle tradizionali funzioni di navigazione satellitare, guida l'autista lungo il percorso, sollevandolo dalla consultazione di mappe cartacee. In questo modo viene scongiurata la possibilità di errori nella scelta delle strade, da parte dell'autista.

E' possibile altresì memorizzare i percorsi effettuati per successivi utilizzi in futuro.

La funzione P.o.i. (point of interest) offre la memorizzazione di punti di interesse georeferenziati, sulla mappa digitale (ad esempio sedi di clienti).



► Localizzazione (Basic)

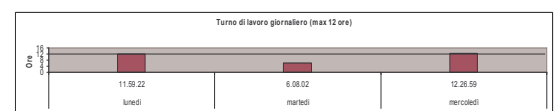
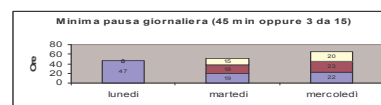
Rileva la posizione di uno, tutti o gruppi di mezzi variamente selezionati (ad esempio per tipologia di merce trasportata, zona validità autorizzazioni, tipo mezzo), istantanea o storica.

La localizzazione può essere manuale o automatica, con periodicità configurabile. I dati sono disponibili via web (pc e pda) o sms, con visioni d'insieme e tabelle a vari livelli di dettaglio.

► Riconoscimento autista

L'identificazione autista aumenta la sicurezza dei trasporti eccezionali e offre l'esatta conoscenza delle attività svolte da ogni autista, quantifica automaticamente il numero di ore guida e sosta, chilometri percorsi, l'apertura del portellone e può marcare tutti i report e gli alert visualizzati.

Il servizio blocca il veicolo in caso di mancato riconoscimento. E' prevista l'installazione a bordo del pulsante sicurezza caso di incidente o altro pericolo.



► Tracking

La funzione Tracking visualizza costantemente il movimento dei mezzi e delle scorte tecniche su cartografia digitalizzata, associando le informazioni di localizzazione alle informazioni di status del veicolo.

► Allarmi (On Event)

Mette in evidenza solo le informazioni significative, al momento giusto, quando richiesto. Esempi di allarmi:

Superamento limiti di velocità pre-definite, Ingresso/uscita in area predefinita; Partenza successiva a/ Superamento limite di sosta predefinito; Ore di utilizzo mezzo superato e altro ancora a richiesta.

Vantaggi

Attività certificata e conforme

Il percorso e le sue modalità sono di volta in volta memorizzati e certificati.

Visione integrata del parco veicoli

Movactive offre un quadro completo e simultaneo di tutta la flotta aziendale, con evidenziazione degli scostamenti rispetto alla programmazione e con diversi livelli informativi di dettaglio.

Informazioni anche in mobilità

Potete accedere alle informazioni anche da telefoni cellulari, pda e qualsiasi dispositivo wireless.

Riduzione dei costi

Si riducono drasticamente i costi operativi di trasporto, di comunicazione con gli autisti ed amministrativi

Trasporto più sicuro

Ancora più attento e sicuro, grazie alle segnalazioni inviate alla Centrale Operativa Movactive, attiva 24h su 24 ed al panic button sulla plancia del mezzo.

Modulare

Potete scegliere l'applicazione Movactive completa o decidere di attivare solo alcune funzionalità e aggiungerne altre nuove in qualsiasi momento.

Integrazione con i vostri gestionali

Tutte le informazioni raccolte sono convertite nei formati desiderati e integrate nei gestionali aziendali, che vengono così alimentati di dati in modo automatico per automatizzare la fatturazione, gli stipendi e così via.

Outsourcing

Movactive gestisce l'intera architettura di raccolta, elaborazione e memorizzazione dei dati e si occupa dell'aggiornamento e della manutenzione dell'infrastruttura tecnologica. La società di trasporto non dovrà destinare alcuna risorsa alla gestione dei dati e potrà dedicarsi interamente alla propria attività.

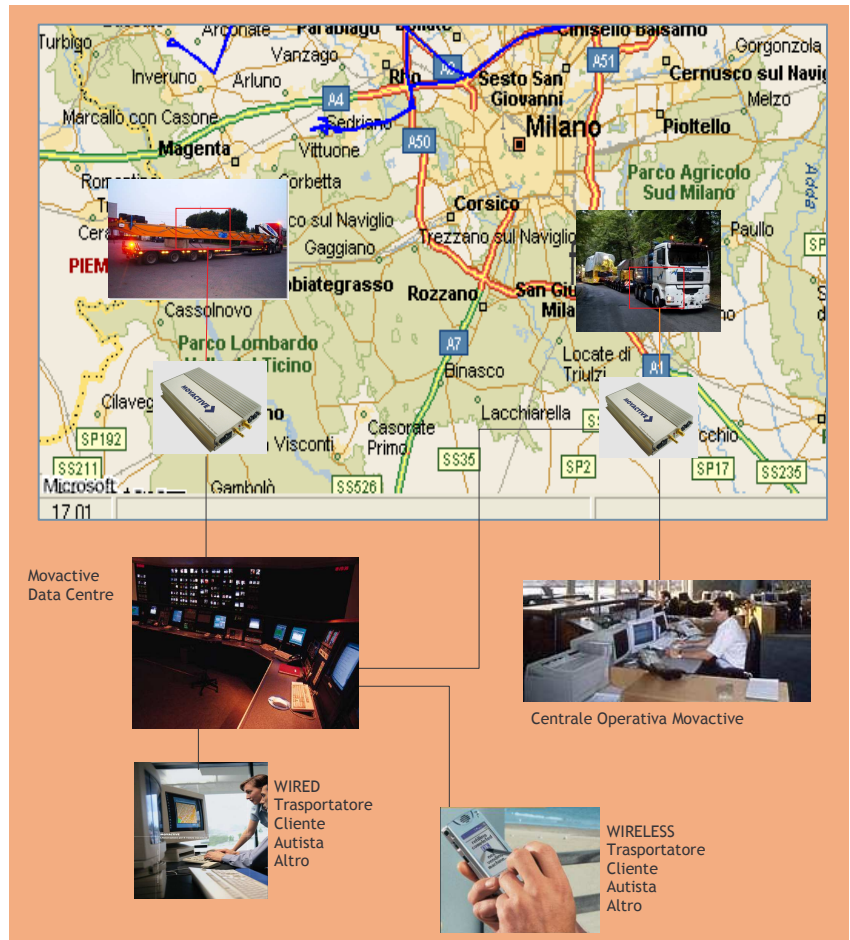
Semplice

M-Fleet utilizza tecnologie complesse, ma è facile da usare, intuitivo ed immediato.

Profili informativi differenziati

A richiesta, è possibile creare accessi differenziati alle informazioni, tramite password. Ad esempio per clienti, partners operativi oppure per le proprie divisioni aziendali.

Architettura



Messaggistica

L'apparecchiatura di bordo, al tempo stesso navigatore satellitare e terminale di comunicazione, offre ad ogni autista la possibilità di compilare e ricevere messaggi di testo libero oppure sceglierli da una lista predefinita (consegna bene, ritardo).

Report

Selezionando il menu REPORT, sulla pagina Internet dedicata, è possibile consultare on-line o scaricare i rapporti di viaggio, che mostrano le informazioni richieste, con diversi livelli di dettaglio e di sintesi. Ad esempio sono disponibili:

- report Viaggio: localizzazione del mezzo trasporto merci pericolose
- report Dettaglio Viaggio: data; ora partenza, arrivo; durata viaggio, soste; velocità media e max; chilometri percorsi in ciascun viaggio; erogazione litri; quota residuo merci.
- report Veicolo: velocità, velocità media, tempi di attività ed inattività; chilometri giornalieri e totali percorsi di ogni mezzo.

REPORT VIAGGI											
Periodo: 01/09/00 - 30/09/00		Veicolo: 01/00000		Autista: 00000		Località di Partenza		Località di Arrivo		Stato	
Numero	Periodo	Località di Partenza	Località di Arrivo	Stato	Stato	Stato	Stato	Stato	Stato	Stato	Stato
1	01/09/00	01/00000	01/00000	01/00000	01/00000	01/00000	01/00000	01/00000	01/00000	01/00000	01/00000
2	02/09/00	02/00000	02/00000	02/00000	02/00000	02/00000	02/00000	02/00000	02/00000	02/00000	02/00000
3	03/09/00	03/00000	03/00000	03/00000	03/00000	03/00000	03/00000	03/00000	03/00000	03/00000	03/00000
4	04/09/00	04/00000	04/00000	04/00000	04/00000	04/00000	04/00000	04/00000	04/00000	04/00000	04/00000
Tempo totale in attività										5,25:00	
Tempo totale in inattività										5:45:00	
Tempo totale in attività con soste										5:45:00	
Quota totale per viaggio (km)										100,0	
Milesage totale (km)										100,0	

Sicurezza

Per garantire la tutela del trasporto e dell'autista è possibile attivare allarmi specifici: Sensori crash, Guasto, Effrazione (Furto e Rapina), Emergenza (Panic Button), Controllo portelloni di carico/chiusure/rimorchio.



Via Arti e Mestieri 6/e
20050 Sulbiate (Mi) - Italia
Tel.: +39 039 971 48 50
Fax: +39 039 971 48 88
E-mail: welcome@movactive.com